

Toerit de Merode



Welkom in het Merodegebied, waar Demer en Nete elkaar omarmen, waar abdijen en kastelen het landschap kleuren.

Waar de Kempen kriebelen aan de Hagelandse heuvels, kan je met deze toerit voor de wagen of de moto genieten van toeristische hotspots langs kleine en rustige wegen.

Dit roadbook beschrijft de volledige route op basis van bolletje-pijl-situatieschetsen van alle belangrijke punten. Je rijdt altijd vanaf het bolletje in de richting van de pijl.

Westerlo is de Merodegemeente bij uitstek en de ideale uitvalsbasis om de rest van deze prinsheerlijke streek te ontdekken. De route brengt je vanuit Westerlo naar Tessenderlo, Diest, Scherpenheuvel en weer terug.

Via een tweede lus cruise je heen en weer naar Aarschot.

De volledige rit is opgesplitst in 6 delen. Dat maakt het heel eenvoudig om een andere vertrekplaats te kiezen.

deel 1: Westerlo - Tessenderlo	± 33 km
deel 2: Tessenderlo - Diest	± 29 km
deel 3: Diest - Scherpenheuvel	± 10 km
deel 4: Scherpenheuvel - Westerlo	± 32 km
deel 5: Westerlo - Aarschot	± 28 km
deel 6: Aarschot - Westerlo	± 40 km

	abdij, kerk, kapel		verkeerslichten
	treinstation		parking
	café/restaurant		doodlopende straat
	verharde traject		stopbord
	onverharde traject		voorrang verlenen
	spoorweg		voorrang van rechts
	rivier		verboden doorgang
	brug		verboden richting

In het hele Merodegebied staan jaarlijks heel wat culturele, sportieve en toeristische evenementen op de kalender. Naast een bron van plezier en gezelligheid kunnen die evenementen ook het uitgestippelde traject onderbreken. De straatnamen in de beschrijving helpen je dan zo weer op het goede spoor.

Deze wekelijkse openbare markten liggen alvast op de route:

maandag: Tessenderlo
woensdag: Diest en Westerlo
donderdag: Aarschot
zaterdag: Scherpenheuvel

Een volledig aanbod aan troeven en evenementen vind je bij de toeristische infokantoren:

Toerisme Aarschot
Elisabethlaan 103
3200 Aarschot
016 56 97 05
toerisme@aarschot.be
www.aarschot.be

Toerisme Diest
Grote Markt 1
3290 Diest
013 35 32 74
toerisme@diest.be
www.toerismediest.be

Toerisme Geel
Markt 1
2440 Geel
014 56 63 80
toerisme@geel.be
www.bruisendgeel.be

Toerisme Herselt
Kerkstraat 1
2230 Herselt
014 53 90 54
toerisme@herselt.be
www.herselt.be

Toerisme Hulshout
Prof. Dr. Vital Celenplein 2
2235 Hulshout
015 22 40 11
toerisme@hulshout.be
www.hulshout.be

Toerisme Laakdal
Kerkstraat 21
2430 Laakdal
013 35 31 60
toerisme@laakdal.be
www.laakdal.be

Toerisme Scherpenheuvel-Zichem
Basilieklaan 16
3270 Scherpenheuvel
013 77 20 81
toerisme@scherpenheuvel-zichem.be
www.scherpenheuvel-zichem.be

Toerisme Tessenderlo
Markt z/n
3980 Tessenderlo
013 35 33 31
vvv@tessenderlo.be
www.tessenderlo.be

Toerisme Westerlo
Sint-Lambertusstraat 4
2260 Westerlo
014 54 54 28
info@toerismewesterlo.be
www.toerismewesterlo.be



Toerit de Merode

deel I Westerlo-Tessenderlo



1. Toerisme Westerlo



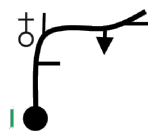
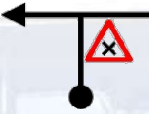

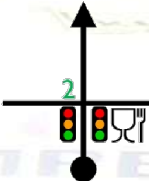

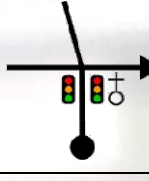
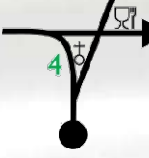

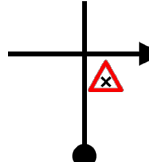
2. gemeentehuis Westerlo



3. abdij Tongerlo



4. OLV-ten-Eik


situatie	meters	totale afstand	schets	omschrijving
1	0	0		Sint-Lambertusstraat Westerlo vertrek aan Toerisme Westerlo richting Sint-Lambertuskerk tellers op nul
2	280	280		P. E. Peetersstraat 1. Toerisme Westerlo
3	100	380		E. J. Van Ganssenstraat
4	130	510		Boerenkrijglaan
5	250	760		Boerenkrijglaan 2. gemeentehuis Westerlo
6	1580	2340		Meulemanslaan Tongerlo 3. abdij van Tongerlo
7	760	3110		Geelsestraat
8	480	3590		Kapelstraat 4. kapel OLV-ten-Eik
9	500	4090		Molenwijk
10	410	4500		Wimpstraat

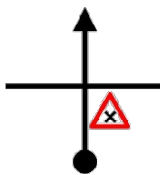
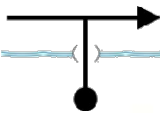


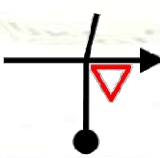
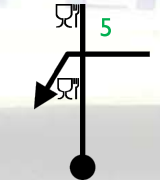
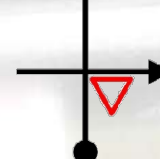

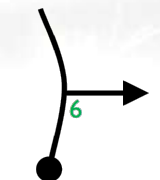
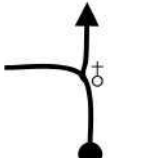



5. KVC Westerlo

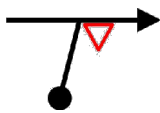



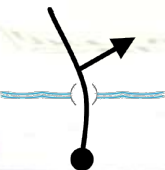

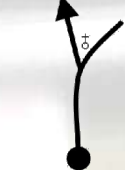


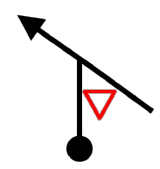


6. gemeentehuis Varendonk



situatie	meters	totale afstand	schets	omschrijving
11	470	4970		Wimpstraat
12	170	5140		Paddenhoek Zammel
13	120	5260		Breerijt
14	660	5920		Breerijt
15	250	6170		Zandberg NI9
16	560	6730		Smallerijt 5. KVC Westerlo
17	1000	7730		Veerleseweg NI27
18	750	8480		Grote Steenweg NI27 Varendonk
19	540	9020		Varendonkse Steenweg 6. oud gemeentehuis Varendonk
20	460	9480		Goorbeek Bergom



situatie	meters	totale afstand	schets	omschrijving
21	1350	10830		Varendonksesteenweg
22	1270	12100		Berglaan
23	190	12290		Groenheuvelstraat wordt Bergomseweg
24	1110	13400		Varendonksebaan
25	140	13540		Herseltseweg
26	1290	14830		Haanven
27	190	15020		Haanven
28	760	15780		Varendonksebaan
29	160	15940		Varendonksebaan
30	200	16140		Grote Steenweg NI27

Varendonk




7. Sint-Bavokapel







situatie	meters	totale afstand	schets	omschrijving
31	610	16750		Blaardonk Eindhout
32	1770	18520		Trichelhoek
33	140	18660		Sint-Bavostraat
34	440	19100		Sint-Bavostraat 7. Sint-Bavokapel
35	300	19400		Trichelhoek * plaatsnaambord Eindhout
36	550	19950		Molenstraat
37	50	20000		Poeleinde
38	390	20390		Poeleinde
39	220	20610		Plein Veerle-Laakdal wordt Steenweg op Veerle wordt Eindhoutseweg
40	2460	23070		Vorstsebaan

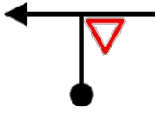
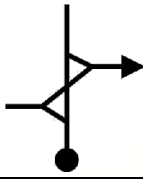




8. Bosmuseum



situatie	meters	totale afstand	schets	omschrijving
41	380	23450		Turnhoutsebaan NI27 wordt Diestsebaan
42	1700	25150		Schoterheide
43	820	25970		Schoterheide
44	610	26580		Schoterheide
45	700	27280		Everslag
46	200	27480		Gerhees
47	880	28360		Heggenbossenweg 8. Bosmuseum Gerhagen
48	870	29230		Sparrenweg NI74
49	710	29940		Gerhagenstraat * bushokje
50	3150	33090		Gerhagenstraat



situatie	meters	totale afstand	schets	omschrijving
51	120	33210		Diesterstraat
52	60	33270		Markt
53	70	33340		Markt





Toerit de Merode

deel 2 Tessenderlo-Diest





1. Oude Molen Tessenderlo



2. Dassenaarde-Groot Asdonk



situatie	meters	totale afstand	schets	omschrijving
1	0	0		parking markt Tessengerlo vertrek aan Sint-Martinuskerk richting Stationstraat tellers op nul
2	470	470		Heilig Hartlaan N725
3	830	1300		Molenstraat 1. Oude Molen Tessengerlo
4	270	1570		Diesterstraat
5	220	1790		Molenhuizen
6	910	2700		Vlugt wordt Rodenberg
7	2790	5490		Sparrenweg N174 Engsbergen
8	600	6090		Engbergseweg
9	1090	7180		Heidestraat
10	540	7720		Heidestraat wordt Prinsenbos 2. natuurgebied Dassenaarde-Groot Asdonk

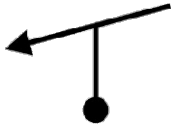
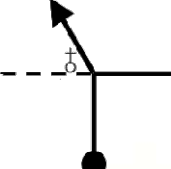
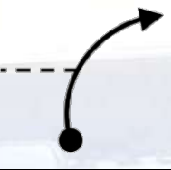

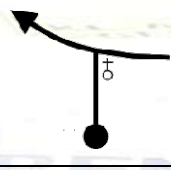
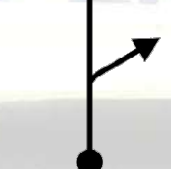
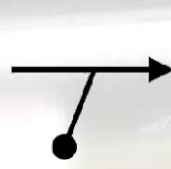
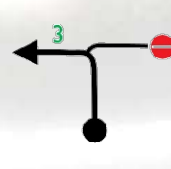
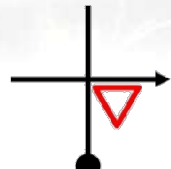
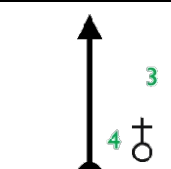




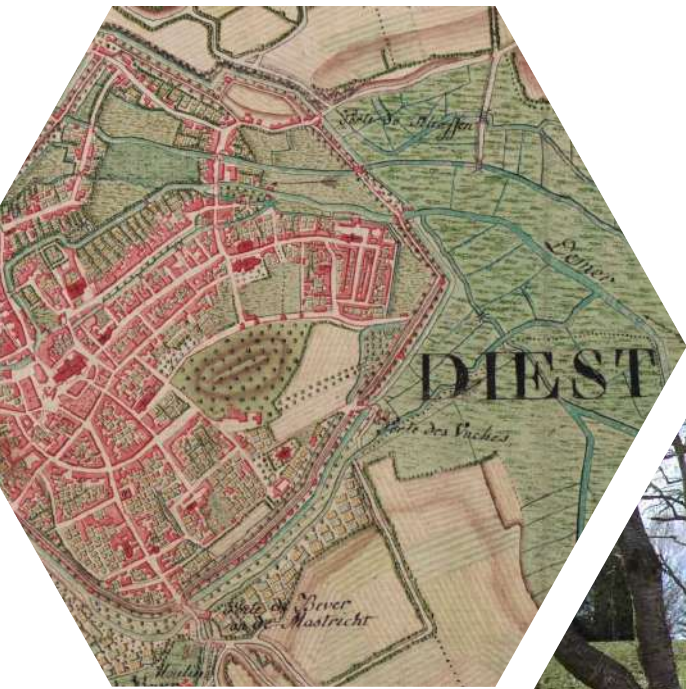
3. vliegveld Schaffen




4. monument Detmold



situatie	meters	totale afstand	schets	omschrijving
11	850	8570		Prinsenbos Molenstede wordt Witte Weyersstraat
12	470	9040		Witte Weyersstraat
13	700	9740		Asdonkstraat
14	430	10170		Asdonkstraat
15	400	10570		Klappijstraat
16	640	11210		Vennestraat Schaffen wordt Merelstraat
17	1180	12390		Rodestraat
18	290	12680		Rodestraat 3. vliegveld Schaffen
19	940	13620		Nieuwe Dijkstraat NI74
20	230	13850		Nieuwe Dijkstraat NI74 3. vliegveld Schaffen 4. monument Detmold



situatie	meters	totale afstand	schets	omschrijving
21	1170	15020		Schoonaerde Diest
22	1210	16230		Antwerpsestraat R26 opmerking aan de verkeerslichten rechts voorsorteren
23	320	16550		Lazarijstraat
24	320	16870		Lazarijstraat
25	100	16970		Diesterestraat
26	350	17320		Diesterestraat
27	360	17680		Diesterestraat
28	100	17780		Kruisstraat
29	740	18520		Langenberg wordt Dorpsstraat Molenstede
30	1400	19920		Broekstraat




5. beginnhof Diest




6. Halve Maan



situatie	meters	totale afstand	schets	omschrijving
31	1900	21820		Grasbos
32	1120	22940		Fabriekstraat
33	1570	24510		Turnhoutsebaan
34	940	25450		Antwerpsestraat R26 - N29
35	120	25570		Antwerpsestraat R26 - N29
36	290	25860		Omer Vanaudenhovelaan R26 - N29 5. begijnhof Diest
37	690	26550		Omer Vanaudenhovelaan R26 - N29 6. Provinciedomein Halve Maan
38	960	27510		Commissaris Neyskenslaan R26 - N29
39	600	28110		Leuvensestraat * Politie Demerdal
40	110	28220		Allerheiligenberg



situatie	meters	totale afstand	schets	omschrijving
41	340	28560		Allerheiligenberg parking citadel







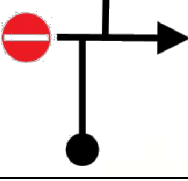
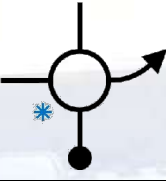

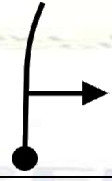


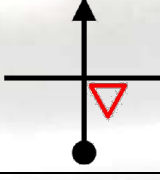
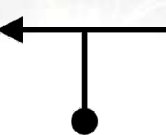
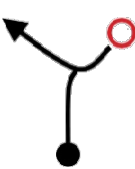
Toerit de Merode


deel 3 Diest-Scherpenheuvel



I. citadel Diest

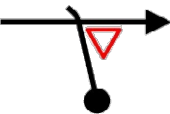


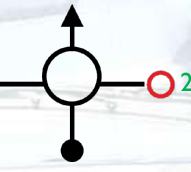

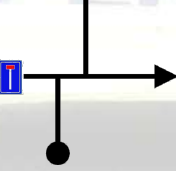
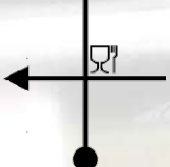




situatie	meters	totale afstand	schets	omschrijving
1				parking citadel I. citadel Diest Diest
2	340	0		Leuvensestraat tellers op nul
3	90	90		Delphine Alenuslaan R26 - N10 * Politie Demerdal
4	380	470		Citadellaan N - N29
5	2600	3070		Prinsenbos
6	650	3720		Prinsenbosstraat Kagevinne
7	1000	4720		Prinsenbosstraat
8	530	5250		Diestersestraat wordt Vinkenbergh
9	1600	6850		Wijnputstraat
10	670	7520		Kroonstraat



2. basiliek Scherpenheuvel



situatie	meters	totale afstand	schets	omschrijving
11	150	7670		Diestsestraat N10
12	1130	8800		Prattenborgplein N10
13	320	9120		August Nihoulstraat
14	180	9300		Molenstraat N212 2. Basiliek OLV van Scherpenheuvcl
15	500	9800		Bouckaertstraat
16	220	10020		Rozenkranslaan
17	300	10320		Spordel
18	140	10460		Spordel parking Mariahal



Toerit de Merode


deel 4 Scherpenheuvel-Westerlo


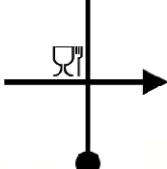
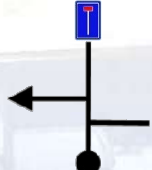
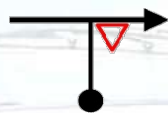

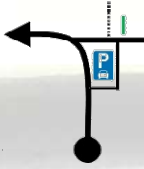


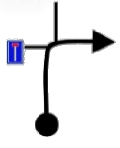
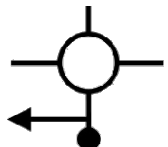




1. Maagdentoren Zichem




2. Huize Ernest Claes



situatie	meters	totale afstand	schets	omschrijving
1				Spordel Scherpenheuvel vertrek parking Mariahal links
2	130	0		Rozenkranslaan tellers op nul
3	270	270		Bouckaertstraat
4	240	510		Molenstraat N212 wordt Steenweg op Scherpenheuvel
5	1790	2300		Patér R. Van De Wouwerstraat N212 Zichem
6	850	3150		Markt N212 wordt Ernest Claesstraat 1. Maagdentoren
7	1120	4270		Ernest Claesstraat 2. Huize Ernest Claes
8	530	4800		Vorststraat Averbode
9	100	4900		Reppelsebaan
10	720	5620		Tessenderlobaan



situatie	meters	totale afstand	schets	omschrijving
11	760	6380		Molenvijver
12	890	7270		Vorststraat
13	630	7900		Abdijstraat
14	240	8140		Sprinkhaanstraat
15	430	8570		Dennenlaan
16	620	9190		Judocus Pauwelslaan
17	90	9280		Prins de Merodelaan
18	200	9480		Prins de Merodelaan
19	120	9600		Westelsebaan N212
20	80	9680		Poortberg



3. abdij Averbode



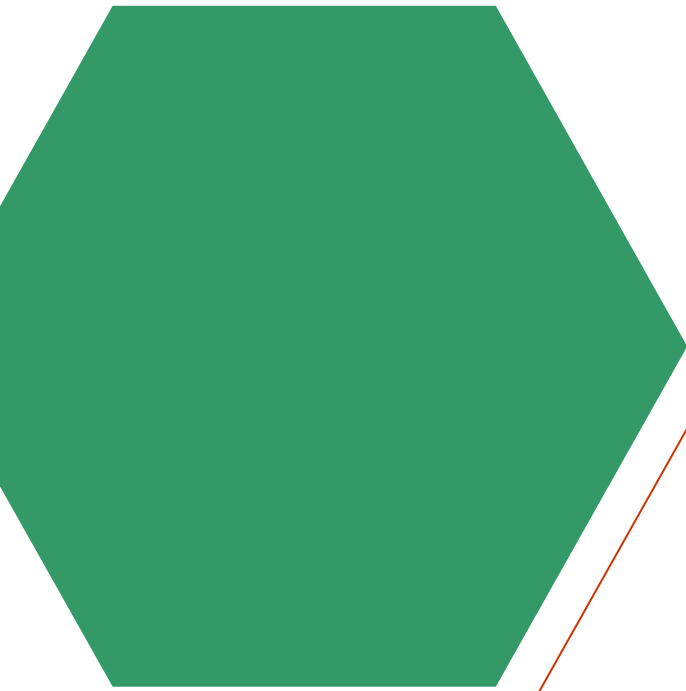


4. Klompemuseum



5. Kaas

situatie	meters	totale afstand	schets	omschrijving
21	380	10060		Abdijstraat NI65 3. abdij Averbode
22	230	10290		Herseltsebaan N212
23	290	10580		Herseltsebaan N212
24	530	11110		Herseltsebaan N212 4. Klompenmuseum Den Eik
25	860	11970		Langestraat * elektriciteitscabine
26	1090	14160		Langestraat wordt Binnenveldstraat Blauberg
27	1080	14180		Testelsebaan
28	610	14770		Averbodesesteenweg N 212
29	560	15330		Groenstraat 5. standbeeld Kaas Willem Elschoot
30	550	15880		Zandstraat



6. Ten Kapittelberg



situatie	meters	totale afstand	schets	omschrijving
31	320	16200		Wezel
32	500	16700		Wezel
33	1320	18020		Weybroekstraat Wolfsdonk
34	420	18440		Wolfsdonk-Dorp wordt Senatorlaan wordt Wolfsdonksesteenweg
35	1680	20120		Vorstheide Varenwinkel * wegwijzer Ri Millis Hydraulic
36	750	20870		Vorstheide
37	570	21440		Kapittelbergstraat
38	980	22420		Drie Eikenstraat 6. Wijndomein Ten Kapittelberg
39	290	22710		Vuldershoek
40	1090	23800		Kleine Hees



7. Hertberg



situatie	meters	totale afstand	schets	omschrijving
41	410	24210		Kleine Hees
42	110	24320		Kleine Hees
43	330	24650		Kleine Hees
44	130	24780		Veerlepad
45	1160	25940		Elsschot 7. provinciaal domein Hertberg
46	830	26770		Varendonksebaan Varendonk
47	1350	28120		Bergomseweg Bergom wordt Groenheuvelstraat
48	1120	29240		Berglaan
49	180	29420		Varendonkseweg
50	380	29800		Varendonkseweg

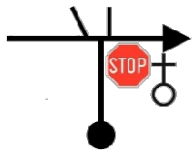

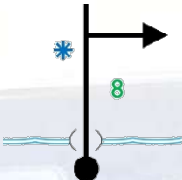



8. kasteel de Merode



9. Toerisme Westerlo



situatie	meters	totale afstand	schets	omschrijving
51	450	30250		Diestsebaan
52	450	30700		Westerlosteenweg Westerlo
53	410	31110		Polderstraat wordt Markt 8. kasteel de Merode * veiligheidscentrum De Marly
54	960	32070		Sint-Lambertusstraat 9. Toerisme Westerlo



Toerit de Merode

deel 5 Westerlo-Aarschot

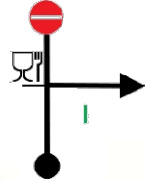
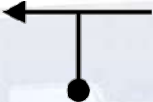
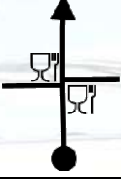
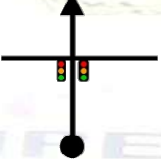

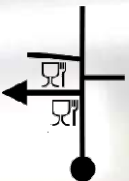
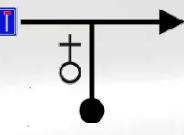
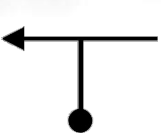
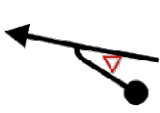


1. gerechtslinde Westerlo



2. Beeltjens-Kwarekken



situatie	meters	totale afstand	schets	omschrijving
1	0	0		Sint-Lambertusstraat Westerlo vertrek aan Toerisme Westerlo richting Sint-Lambertuskerk tellers op nul
2	450	450		Grote Markt 1. gerechtslinde
3	50	500		Grote Markt
4	50	550		Nieuwstraat
5	290	840		Koning Leopoldlaan
6	1480	2320		Asberg Zoerle-Parwijs 2. natuurgebied Beeltjens-Kwarekken
7	1410	3730		Kerkstraat
8	80	3810		Kerkstraat
9	60	3870		Zoerledorp wordt Bergveld
10	470	4340		Bergveld NI52




3. Hof ter Borcht



4. Manneken Pis



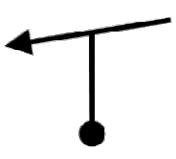
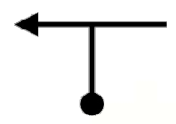
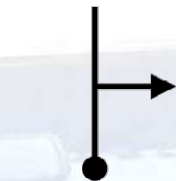
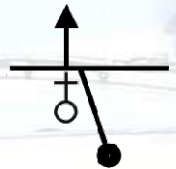
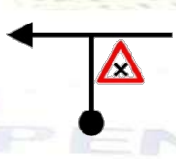
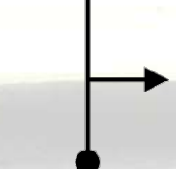
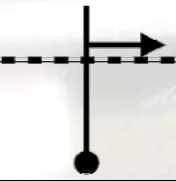
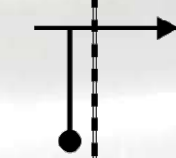
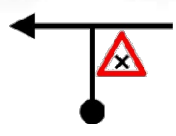
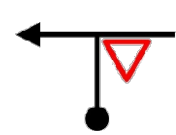
situatie	Meters	totale afstand	schets	omschrijving
11	1360	5700		Provinciebaan N15 Herselt
12	1050	6750		Middendijk
13	1200	7950		Hoestraat
14	150	8100		Hoestraat
15	270	8370		Heide N15
16	500	8870		Heide N15 Westmeerbeek 3. Hof ter Borcht
17	550	9420		Hoogzand 4. Manneken Pis - Klein Brussel
18	210	9630		Ramselsesteenweg
19	2150	11780		Hooilaar Ramsel
20	1100	12880		Hooilaar



5. Langdonken


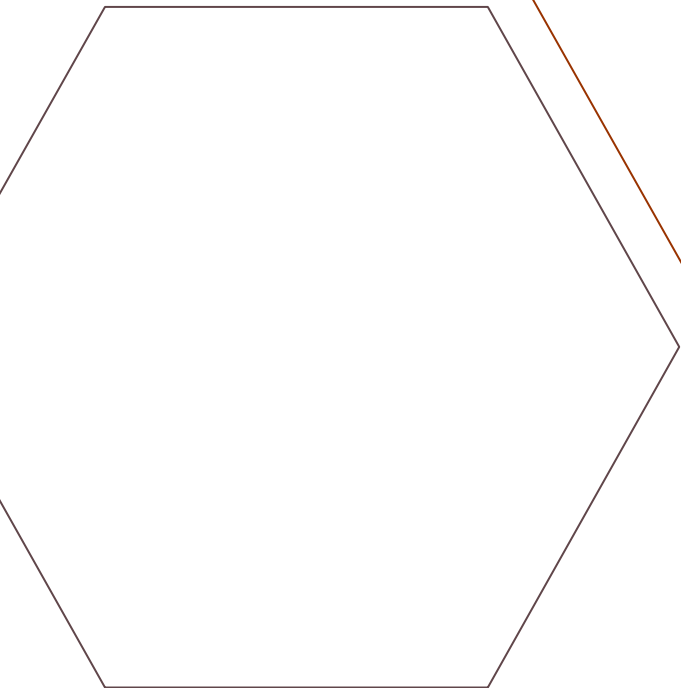
situatie	meters	totale afstand	schets	omschrijving
21	180	13060		Heikenstraat
22	850	13920		Aarschotsesteenweg NI9
23	360	14280		Molenvloed
24	500	14780		Molenvloed
25	700	15480		Molenvloed wordt Langdonken
26	760	16240		Langdonken 5. natuurgebied Langdonken
27	90	16330		Langdonken
28	1540	17870		Loopgatstraat Langdorp
29	810	18680		Wevelstraat wordt Ruitersstraat
30	510	19190		Jan Vellestraat



situatie	meters	totale afstand	schets	omschrijving
31	510	19700		Welkensvenstraat
32	50	19750		Gijmelsesteenweg
33	130	19880		Hombergstraat
34	380	20260		Vennedijkstraat
35	320	20580		Vennestraat
36	480	21060		Goorstraat
37	50	21110		Goorstraat
38	760	21870		Grote Meur
39	350	22220		Vennestraat
40	600	22820		Gijmelsesteenweg



6. begijnhof Aarschot





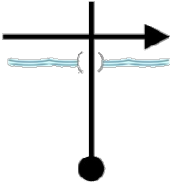



situatie	meters	totale afstand	schets	omschrijving
41	620	23440		Gijmelsesteenweg Aarschot
42	1400	24840		Gijmelsesteenweg R25
43	400	25240		Langdorpsesteenweg N10
44	160	25400		Pastoor Dergentlaan N19
45	260	25660		Pastoor Dergentlaan N19
46	550	26210		Elisabethlaan wordt Amerstraat
47	300	26510		Sasstraat wordt Statieplein
48	290	26800		Demerstraat
49	190	26990		Kolkstraat
50	60	27050		Statijstraat wordt Pastoor Dergentlaan N19 6. begijnhof Aarschot

Aarschot
Groote Markt.
Grand'Place



7. Grote Markt Aarschot



situatie	meters	totale afstand	schets	omschrijving
51	280	27330		Amerstraat
52	350	27680		Theo De Beckerstraat
53	260	27940		Diestsestraat 7. Grote Markt
54	450	28390		Demervallei parking Demervallei



Toerit de Merode



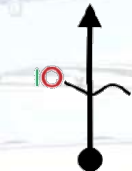


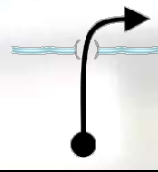



deel 6


Aarschot-Westerlo

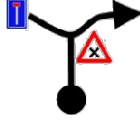







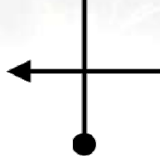



I. kasteel Schoonhoven




situatie	meters	totale afstand	schets	omschrijving
1				parking Demervallei Aarschot richting Diestsestraat
2	0	0		Diestsestraat tellers op nul
3	350	350		Diestsesteenweg N10
4	300	650		Diestsesteenweg N10 I. kasteel van Schoonhoven
5	1100	1750		Mottestraat
6	130	1880		Mottestraat Rillaar
7	240	2120		Mottestraat
8	600	2720		Mottestraat
9	240	2960		Mottestraat wordt Wijnberg
10	670	3630		Wijnberg wordt Rommelaar




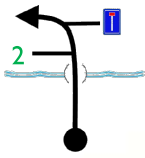


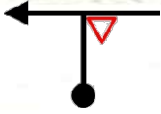
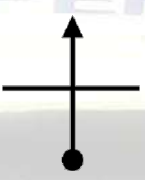


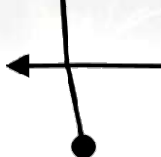
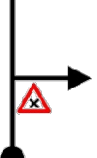
situatie	meters	totale afstand	schets	omschrijving
11	1260	4890		Rommelaar
12	130	5020		Rommelaar wordt Hompelstraat
13	1340	6360		Langestraat wordt Maasstraat
14	840	7200		Brielstraat
15	1070	8270		Amerstraat
16	350	8620		Hammekenstraat
17	160	8780		Hammekenstraat
18	290	9070		Hammekenstraat
19	120	9190		Eikeveldstraat
20	700	9890		Testelsebaan

Messelbroek




2. watermolen Testelt





situatie	meters	totale afstand	schets	omschrijving
21	1240	11130		Dijk
22	900	12030		Dorp 2. watermolen Testelt
23	500	12530		Dorp wordt Stationstraat
24	510	13040		Biezebeemden
25	440	13480		Rode wordt Rhodestraat
26	900	14380		Rhodestraat
27	620	15000		Rhodestraat
28	200	15200		Mertenheersstraat
29	520	15720		Oude Mechelsebaan
30	740	16460		Kiekopstraat





3. natuurgebied Molenheide

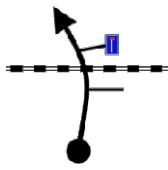




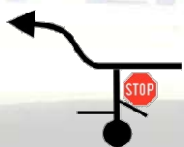









4. Heimolen Langdorp

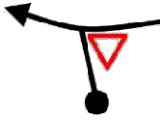
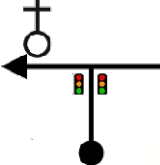







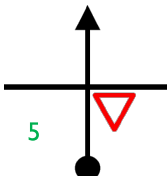


situatie	meters	totale afstand	schets	omschrijving
31	510	16970		Molenheidestraat
32	400	17370		Molenheidestraat 3. natuurgebied Molenheide
33	600	17970		Opperstraat 4. Heimolen Langdorp
34	250	18220		Opperstraat
35	900	19120		Testelsesteenweg wordt Langdorpsesteenweg
36	1800	20920		Hamerstraat
37	480	21400		Vuurmolenstraat
38	300	21700		Winterstraat
39	110	21810		Winterstraat
40	730	22540		Winterstraat





situatie	meters	totale afstand	schets	omschrijving
41	700	23240		Winterstraat
42	380	23620		Oude Mechelsebaan
43	100	23720		Diepvenstraat
44	1080	24800		Klein Opperstraat
45	840	25640		Vleminkstraat wordt Gijmelsesteenweg
46	1100	26740		Wolfsdonksesteenweg Herselt
47	1510	28250		Mottaart
48	190	28440		Mottaart
49	160	28600		Mottaart
50	160	28760		Mottaart

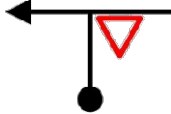



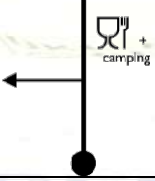



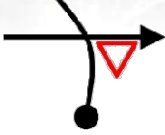
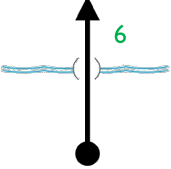


situatie	meters	totale afstand	schets	omschrijving
51	960	29720		Blaubergsesteenweg N212
52	750	30470		Dorp NI9
53	400	30870		Dieperstraat
54	150	31020		Limberg
55	150	31170		Limberg
56	330	31500		Limberg
57	100	31600		Limberg
58	90	31690		Limberg
59	620	32310		Limberg
60	430	32740		Denstraat 5. De Mixx



6. kasteel de Merode



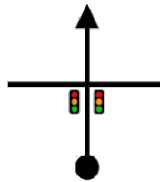
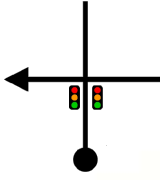
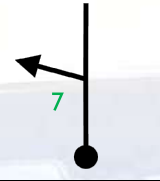
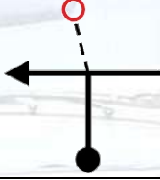

situatie	meters	totale afstand	schets	omschrijving
61	340	33080		Westerlosesteenweg NI9
62	500	33580		Oude Baan
63	340	33920		Rijselberg
64	700	34620		Drie Eikenstraat
65	40	34660		Suikerberg
66	510	35170		Kipdorp
67	490	35660		Drie Eikenstraat
68	330	35990		Laarberg
69	750	36740		Westerlosesteenweg NI9
70	1300	38040		de Merodedreef NI9 Westerlo 6. kasteel de Merode



7. gemeentehuis Westerlo



8. JHB Boswachtershuis

situatie	meters	totale afstand	schets	omschrijving
71	600	38640		de Merodedreef NI9
72	550	39190		Boerenkrijglaan
73	140	39330		Hollandsedreef 7. gemeentehuis Westerlo
74	560	39890		Papedreef
75	100	39990		Papedreef 8. jeugdherberg Boswachtershuis

